SITUACE
1:200

2.FÁZE OCHRANY KOLEJIŠTĚ
1.VRSTVA PANELŮ A VÝDŘEVA

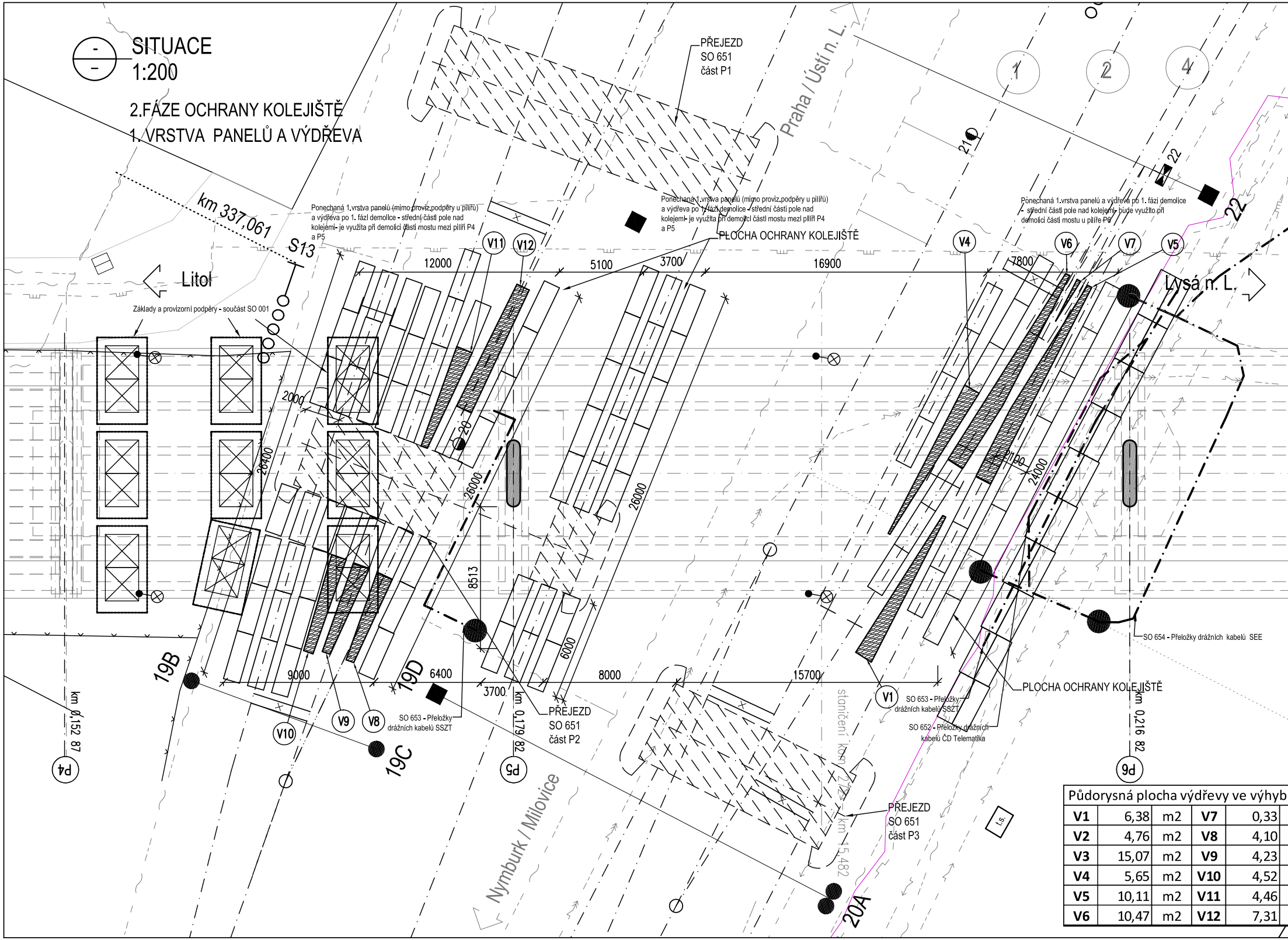
Litol
Lysá n. L.
Praha / Ústí n. L.
Nymburk / Milovice
km 337,061
S13
19B
19C
19D
20A
1
2
4
21
22
22
V1
V4
V5
V6
V7
V8
V9
V10
V11
V12
12000
5100
3700
16900
7800
2000
26400
26000
20
8513
26000
6000
24000
9000
6400
3700
8000
15700
P4
P5
P6
km 0,152 87
km 0,179 82
km 0,216 82
staničení km 2
km 15,482
t.s.
PŘEJEZD
SO 651
část P1
PŘEJEZD
SO 651
část P2
PŘEJEZD
SO 651
část P3
PLOCHA OCHRANY KOLEJIŠTĚ
PLOCHA OCHRANY KOLEJIŠTĚ
Základy a provizorní podpěry - součást SO 001
SO 653 - Přeložky drážních kabelů SSZT
SO 653 - Přeložky drážních kabelů SSZT
SO 652 - Přeložky drážních kabelů ČD Telematika
SO 654 - Přeložky drážních kabelů SEE

Ponechaná 1.vrstva panelů (mimo proviz.podpěry u pilířů) a výdřeva po 1. fázi demolice - střední části pole nad kolejemi- je využita při demolici části mostu mezi pilíři P4 a P5

Ponechaná 1.vrstva panelů (mimo proviz.podpěry u pilířů) a výdřeva po 1. fázi demolice - střední části pole nad kolejemi- je využita při demolici části mostu mezi pilíři P4 a P5

Ponechaná 1.vrstva panelů a výdřeva po 1. fázi demolice - střední části pole nad kolejemi- bude využito při demolici části mostu u pilíře P6

Půdorysná plocha výdřevy ve výhyb

V1	6,38	m2	**V7**	0,33
V2	4,76	m2	**V8**	4,10
V3	15,07	m2	**V9**	4,23
V4	5,65	m2	**V10**	4,52
V5	10,11	m2	**V11**	4,46
V6	10,47	m2	**V12**	7,31

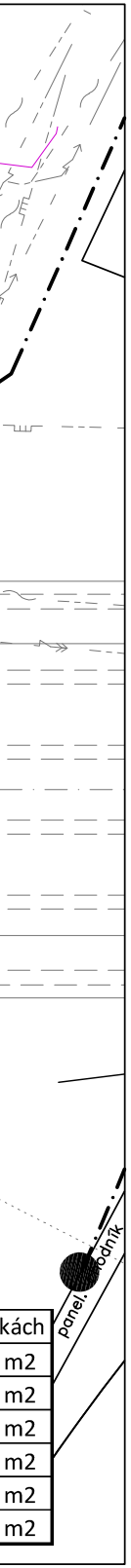
panel. chodník

...kách
m2
m2
m2
m2
m2
m2

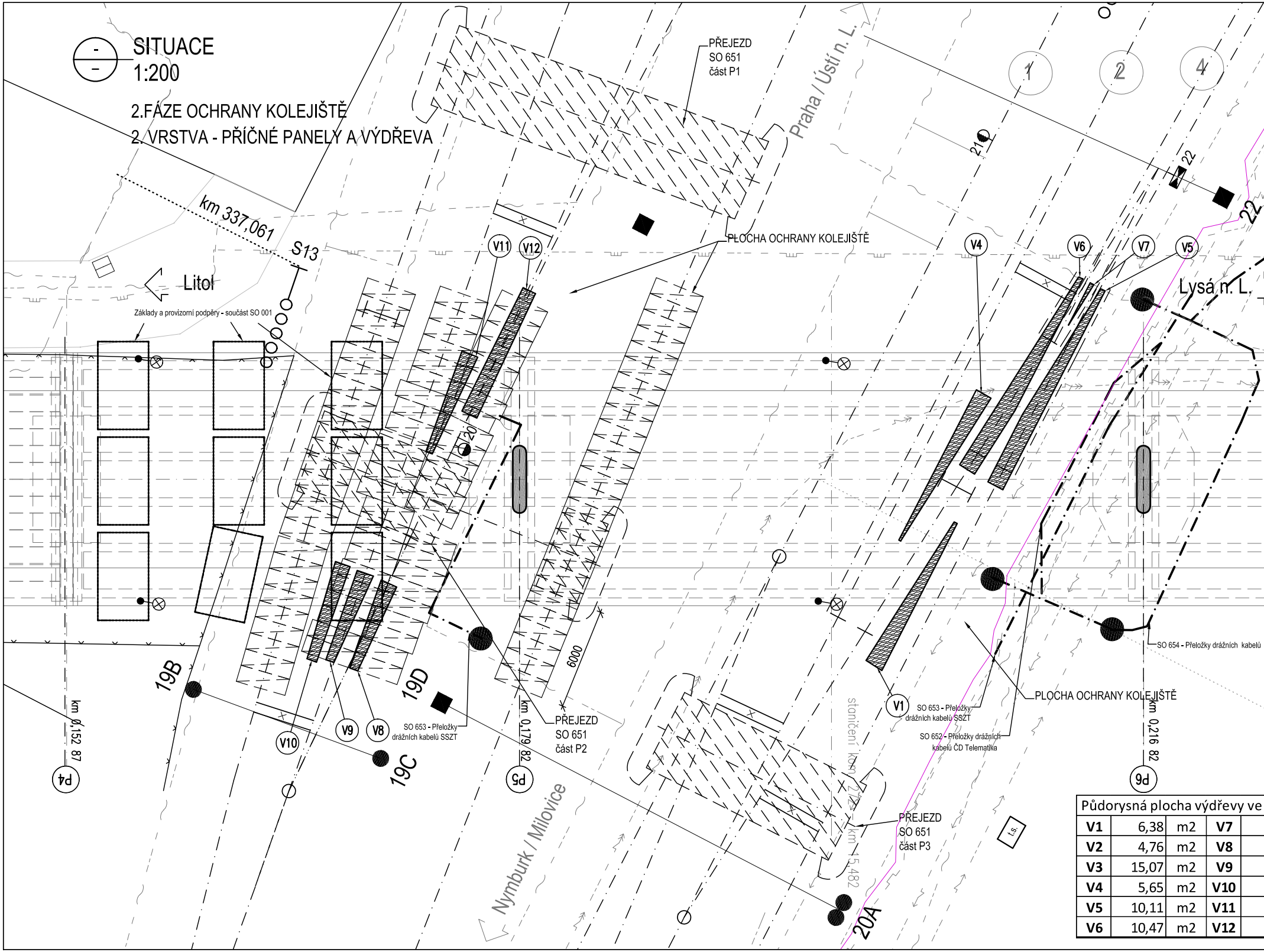

SITUACE
1:200

2.FÁZE OCHRANY KOLEJIŠTĚ
2. VRSTVA - PŘÍČNÉ PANELY A VÝDŘEVA

PŘEJEZD
SO 651
část P1
Praha / Ústí n. L.
1
2
4
21
22
22
km 337,061
S13
Litol
PLOCHA OCHRANY KOLEJIŠTĚ
V11
V12
V4
V6
V7
V5
Lysá n. L.
Základy a provizorní podpěry - součást SO 001
20
6000
19B
19D
19C
V10
V9
V8
SO 653 - Přeložky drážních kabelů SSZT
km 0,152 87
P4
km 0,179 82
P5
PŘEJEZD
SO 651
část P2
Nymburk / Milovice
staničení km 272 = km 15,482
PŘEJEZD
SO 651
část P3
20A
V1
SO 653 - Přeložky drážních kabelů SSZT
SO 652 - Přeložky drážních kabelů ČD Telematika
PLOCHA OCHRANY KOLEJIŠTĚ
SO 654 - Přeložky drážních kabelů
km 0,216 82
P6
t.s.

Půdorysná plocha výdřevy ve				
V1	6,38	m2	**V7**	
V2	4,76	m2	**V8**	
V3	15,07	m2	**V9**	
V4	5,65	m2	**V10**	
V5	10,11	m2	**V11**	
V6	10,47	m2	**V12**	

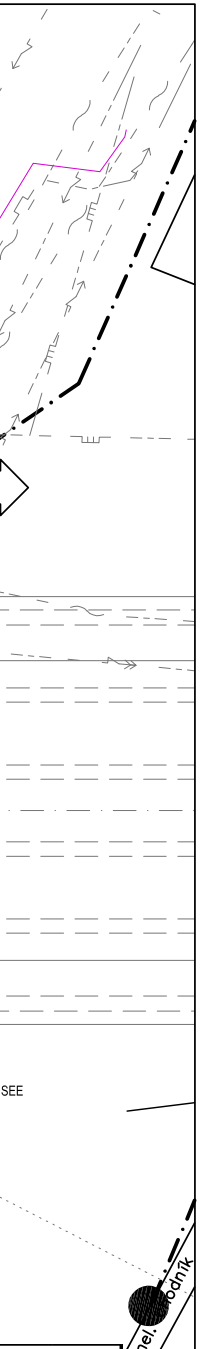
SEE
panel. chodník

výhybkách	
0,33	m2
4,10	m2
4,23	m2
4,52	m2
4,46	m2
7,31	m2

SITUACE
1:200

2.FÁZE OCHRANY KOLEJIŠTĚ
3. VRSTVA - PŘEVÁZKA PANELŮ A VÝDŘEVA

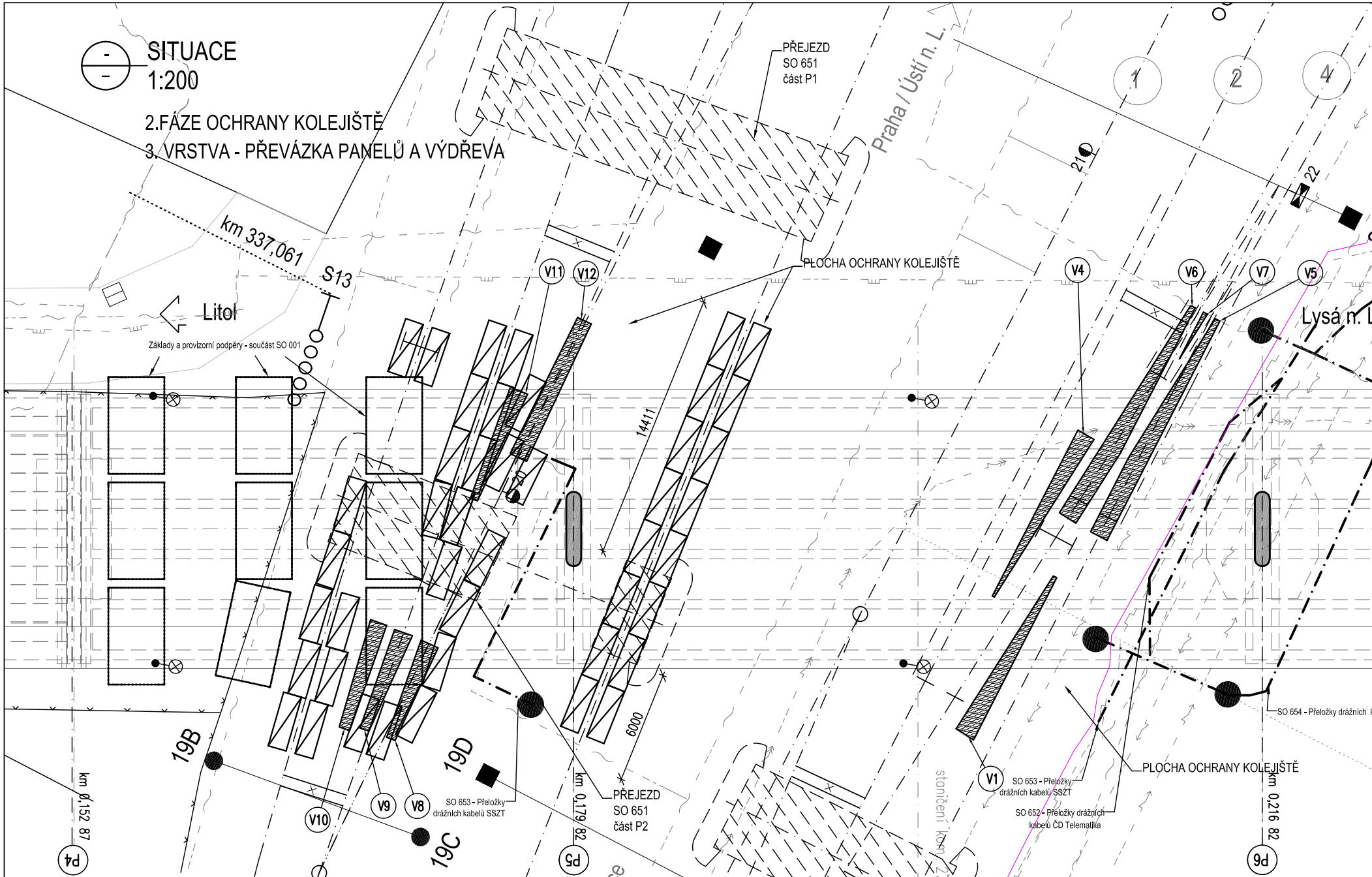
km 337,061
S13
Litol
Základy a provizorní podpěry - součást SO 001
PŘEJEZD
SO 651
část P1
Praha / Ústí n. L.
PLOCHA OCHRANY KOLEJIŠTĚ
1
2
4
21
22
V11
V12
V4
V6
V7
V5
Lysá n. L
14411
6000
19B
19D
19C
V10
V9
V8
SO 653 - Přeložky drážních kabelů SSZT
km 0,152 87
P4
km 0,179 82
P5
PŘEJEZD
SO 651
část P2
Nymburk / Milovice
staničení km 272 km 15,482
PŘEJEZD
SO 651
část P3
20A
V1
SO 653 - Přeložky drážních kabelů SSZT
SO 652 - Přeložky drážních kabelů ČD Telematika
PLOCHA OCHRANY KOLEJIŠTĚ
SO 654 - Přeložky drážních
km 0,216 82
P6
t.s.

Půdorysná plocha výdřevy			
V1	6,38	m2	**V7**
V2	4,76	m2	**V8**
V3	15,07	m2	**V9**
V4	5,65	m2	**V10**
V5	10,11	m2	**V11**
V6	10,47	m2	**V12**

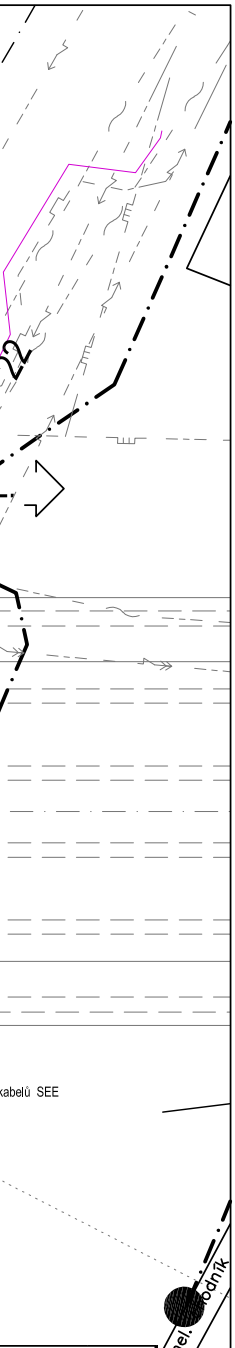
22
kabelů SEE
panel.
odník

ve výhybkách	
0,33	m2
4,10	m2
4,23	m2
4,52	m2
4,46	m2
7,31	m2

ČÁST B SO 657

ČISTOPIS

Objednatel stavby:

Krajská správa a údržba silnic
Středočeského kraje, p.o.
Se sídlem Zborovská 11
150 21 Praha 5, IČ: 000 66 001

KSÚS KRAJSKÁ SPRÁVA A ÚDRŽBA SILNIC Středočeského kraje

Razítko, datum, podpis:

Souřadnicový systém S-JTSK, Výškový systém Bpv

PRAGOPROJEKT, a.s. – K Ryšánce 1668/16, 147 54 Praha 4 – Tel. 226 066 111, Fax 226 066 118, e-mail: mailbox@pragoprojekt.cz

Navrhl/vypracoval: Martin HODEK podpis:	Zodpovědný projektant: Ing. Jan SÝKORA podpis:	Výrobní ředitel: Ing. Jiří SALAVA	Zhotovitel: PRAGOPROJEKT PRAGOPROJEKT, a.s., K Ryšánce 1668/16, 147 54 Praha 4
Technická kontrola: Ing. Jiří SALAVA podpis:	Hlavní inženýr projektu: Ing. Jan SÝKORA podpis:		

Kraj:	STŘEDOČESKÝ	Číslo zakázky:	15–542–2–000
Obec:	LYSÁ NAD LABEM	Číslo akce:	15–542
Objednatel:	KRAJSKÁ SPRÁVA A ÚDRŽBA SILNIC STŘEDOČESKÉHO KRAJE, p.o.	Datum:	11/2016
Akce:	II/272, Lysá nad Labem – most ev.č. 272-006 přes trať ČD Kolín-Všetaty a přes MK	Formát:	7xA4
		Měřítko:	1:200
Objekt:	SO 657 – Ochrana kolejiště při demolici	Stupeň: PDPS	Souprava:
Příloha:	SITUACE - 2. FÁZE OCHRANY KOLEJIŠTĚ	Číslo přílohy: 3	

9.1.2017